



สรุปรายงานสถานการณ์อุทกภัยจังหวัดพระนครศรีอยุธยา วันที่ 12 ตุลาคม 2564 เวลา 12.00 น.

1.สถานการณ์ การระบายน้ำท้ายเขื่อนเจ้าพระยา ปริมาณ 2,396 ลบ.ม./วินาที (ลดลงจากเมื่อวาน 92 ลบ.ม./วินาที) เขื่อนพระรามหก ระบายน้ำปริมาณ 690 ลบ.ม./วินาที (ลดลงจากเมื่อวาน 92 ลบ.ม./วินาที) ประชาชนได้รับผลกระทบ รวม 12 อำเภอ 145 ตำบล 859 หมู่บ้าน 43,870 หลังคาเรือน 137,011 คน เสียชีวิต 5 ราย (อ.ท่าเรือ อ.บางบาล อ.บางปะอิน อ.ผักไห่ อ.เสนา)

ลำดับ	อำเภอ	จำนวนที่ได้รับผลกระทบ (ข้อมูลจากการสำรวจของหน่วยบริการสาธารณสุข)				เสียชีวิต(ราย)	
		ตำบล	หมู่บ้าน	หลังคาเรือน	ประชากร(คน)	รายใหม่	สะสม
1	พระนครศรีอยุธยา	15	86	7,356	24,562	0	0
2	ท่าเรือ	9	63	1,195	2,991	0	1
3	นครหลวง	10	54	1,897	6,520	0	0
4	บางไทร	21	120	5,543	17,225	0	0
5	บางบาล	16	103	6,819	22,521	0	1
6	บางปะอิน	17	97	6,595	22,953	0	1
7	บางปะหัน	13	50	2,182	6,859	0	0
8	ผักไห่	14	106	4,280	10,626	0	1
9	เสนา	14	105	5,448	15,015	0	1
10	บางซ้าย	6	44	1,165	3,419	0	0
11	มหาราช	7	31	1,390	4,320	0	0
12	บ้านแพรก	3	0	0	0	0	0
	รวม	145	859	43,870	137,011	0	5

2.สถานบริการสาธารณสุขที่ได้รับผลกระทบ จำนวน 9 อำเภอ 34 แห่ง (สสอ. 1 แห่ง , รพ.สต. 33 แห่ง)

ที่	อำเภอ	แห่ง	ลุ่มแม่น้ำ	รพ.สต./ รพ. / สสอ.			
				ระดับ 1 (16 แห่ง)	ระดับ 2 (7 แห่ง)	ระดับ 3 (10 แห่ง)	ระดับ 4 (1 แห่ง)
1	บางบาล	10	เจ้าพระยา	ทางช้าง บ้านคลัง	วัดยม	วัดตะกู บางหลวงโคต บางบาล บางหัก บางชะนี บ้านกุ่ม น้ำเต้า	
2	บางไทร	7	เจ้าพระยา	บ้านเกาะ สสอ.	โพธิ์แดง กระแส	แคตก แคออก ช้างน้อย	
3	บางปะอิน	6	เจ้าพระยา	ขนอนหลวง บางประแดง บ้านแปง2 บ้านพลับ เกาะเกิด	บ้านโพ		
4	พระนครศรีอยุธยา	5	เจ้าพระยา	ปากกราน คลองตะเคียน สำเภาล่ม เกาะเรียน			บ้านป้อม
5	ท่าเรือ	1	ป่าสัก		วังแดง		
6	นครหลวง	1	ป่าสัก		แม่ลา		
7	เสนา	1	แม่น้ำน้อย	หัวเวียง			
8	บางซ้าย	2	แม่น้ำน้อย	ปลายกลัด ทางหลวง			
9	ผักไห่	1	แม่น้ำน้อย		กุฎี		

หมายเหตุ (ระดับ 1) น้ำท่วมบริเวณรอบนอกอาคารหรือท่วมทางเข้าออก เปิดให้บริการตามปกติ (ระดับ 2) น้ำท่วมสถานบริการ เปิดให้บริการได้
(ระดับ 3) น้ำท่วมสถานบริการ เปิดให้บริการได้ เพิ่มจุดบริการเพื่อความสะดวกกับผู้ใช้บริการ (ระดับ 4) น้ำท่วมสถานบริการ ไม่สามารถให้บริการได้ ย้ายสถานที่ให้บริการ

3. การดูแลและให้ความช่วยเหลือประชาชนที่ได้รับผลกระทบจากอุทกภัย

- 1.ออกเยี่ยมให้ความรู้ประชาชนในการป้องกันโรค แจกยาสามัญประจำบ้าน/เวชภัณฑ์/ยาโรคเรื้อรัง/ถุงยังชีพที่จำเป็น วันนี้ 1,503 คน (สะสมจำนวน 19,768 คน)
- 2.ออกหน่วยเคลื่อนที่ 1 ครั้ง ผู้รับบริการ 28 ราย สะสมรวม 5,957 ราย (อ.บางไทร 1 ครั้ง)
- 3.การเจ็บป่วย(รวมสะสม) ได้แก่ น้ำกัดเท้า 7,416 ราย ระบบกล้ามเนื้อ/กระดูก 694 ราย ผื่นคัน 471 ราย ปวดศีรษะ 442 ราย ระบบทางเดินหายใจ 305 ราย

อุบัติเหตุ 176 ราย ระบบทางเดินอาหาร 37 ราย ระบบตาหูคอจมูก 18 ราย

4. การให้ความช่วยเหลือและสนับสนุนของสำนักงานสาธารณสุขจังหวัดฯ

- 1.ยาชุดน้ำท่วม 2,000 ชุด whitfield 500 g 56 กระปุก whitfield 15 g 3,501 หลอด
- 2.เวชภัณฑ์ที่มีใช้ยาและสิ่งสนับสนุนอื่นๆ ได้แก่ รองเท้าบูท 458 คู่ แผ่นพับ 3,690 ชุด กางเกงกันน้ำ 65 ชุด มุ้ง 195 หลัง ยาทากันยุง 3,300 ซอง ถุงมือยาง 1,000 คู่

5.การได้รับสนับสนุนจากส่วนกลาง

- 8 ต.ค.64 ศูนย์สนับสนุนบริการสุขภาพที่ 4 มอบถุงยังชีพ 70 ชุด
- 9 ต.ค.64 ศูนย์สนับสนุนบริการสุขภาพที่ 4 มอบชุดปฏิบัติการ อสม. 51 ชุด กรมควบคุมโรคมอบเวชภัณฑ์ 200 ชุด รองเท้าบูท 50 คู่
- 12 ต.ค. 64 ศูนย์สนับสนุนบริการสุขภาพที่ 4 มอบเรือพาย 6 ลำ

การดูแลและให้ความช่วยเหลือประชาชน

(การเยี่ยมบ้าน แจกเวชภัณฑ์/ยาสามัญประจำบ้าน/ยาโรคเรื้อรัง)

ลำดับ	อำเภอ	วันนี้(ราย)	สะสม(ราย)
1	พระนครศรีอยุธยา	1,276	10,047
2	ท่าเรือ		1,718
3	นครหลวง	59	1,034
4	บางไทร	92	516
5	บางบาล		255
6	บางปะอิน		5,359
7	ผักไห่		282
8	เสนา	76	541
9	บางซ้าย		16
	รวม	1,503	19,768

การเยี่ยมติดตามกลุ่มเปราะบางที่ต้องได้รับการดูแล

ลำดับ	กลุ่มเป้าหมาย	วันนี้(ราย)	รวม(ราย)
1	เด็กอายุต่ำกว่า 1 ปี	1	324
2	ผู้สูงอายุ	13	4,147
3	ผู้ป่วยโรคเรื้อรัง	9	1,871
4	ผู้พิการ ตัดบ้านติดเตียง	2	340
5	ผู้ป่วยโรคไตเรื้อรัง	0	34
6	ผู้ป่วยจิตเวช	0	23
	รวม	25	6,739

สำนักงานสาธารณสุขจังหวัดฯ ให้การสนับสนุนสถานบริการสาธารณสุข (ยอดสะสม)

หน่วยงาน	รวม	อำเภอ										จังหวัด	สสจ.
		บางบาล	ผักไห่	บางไทร	เสนา	อยุธยา	บางปะอิน	นครหลวง	ท่าเรือ	บ้านแพรก	มหาราช		
รองเท้าบูท	458	68	51	85	60	40	60	46	32	12			4
แผ่นพับ	3,080	600	200	900	300	50	200	100	530	200			
คู่มือ	610	100		200	100			0	110	100			
กางเกงกันน้ำ	65	7	2	11	12	0	16	5	10	2			
มุ้ง	195	45	15	25	15	15	25	20	35	0			
ยาทากันยุง	3,300	400		600	400	100	600	300	700	200			
ถุงมือยาง	1,000	200		100	100		200	100	200	100			
ชูชีพ	0	0		0				0	0	0			
ยาชุดน้ำท่วม (ชุด)	2,000	500	200	200	400	270	200	-			200	30	
whitfield 500 g (กระปุก)	56	15	5	10	-	20	6	-			-		
whitfield 15 g (หลอด)	3,501	2,101	100	300	300	400	-	100			200		
ถุงยังชีพ	121					121							



แบบรายงานสถานการณ์สาธารณสุขภัย (Disaster) ด้านการแพทย์และสาธารณสุข

สำนักงานสาธารณสุขจังหวัดพระนครศรีอยุธยา

วันที่ 12 ตุลาคม 2564 เวลา 12.00 น.

ประเภทสาธารณสุข ภัยจากอุทกภัย

การเปิดศูนย์ปฏิบัติการฉุกเฉินการด้านการแพทย์และสาธารณสุข (Public Health Emergency Operation Center : PHEOC)

ระดับจังหวัด ไม่มี มี เปิดเมื่อวันที่ 30 ก.ย. 2564 ปิดเมื่อวันที่

ระดับอำเภอ ไม่มี มี ทุกอำเภอ เปิดเมื่อวันที่ 1 ต.ค. 2564 ปิดเมื่อวันที่

1.สถานการณ์และผลกระทบ

1.1 สถานการณ์ทั่วไป

การระบายน้ำท้ายเขื่อนเจ้าพระยา ปริมาณ 2,396 ลบ.ม./วินาที (ลดลงจากเมื่อวาน 92 ลบ.ม./วินาที)

เขื่อนพระรามหก ระบายน้ำปริมาณ 690 ลบ.ม./วินาที (ลดลงจากเมื่อวาน 92 ลบ.ม./วินาที)

ประชาชนได้รับผลกระทบ รวม 12 อำเภอ 145 ตำบล 859 หมู่บ้าน 43,870 หลังคาเรือน 137,011 คน

1.2 พื้นที่ได้รับผลกระทบ

อำเภอ	ตำบล	จำนวนทั้งหมด		จำนวนที่ได้รับผลกระทบ			มีการประกาศเขตพื้นที่ประสบภัย	มีการประกาศเขตให้ความช่วยเหลือผู้ประสบภัยพิบัติ
		หมู่บ้าน	หลังคาเรือน	หมู่บ้าน	หลังคาเรือน	ประชากร (คน)		
พระนครศรีอยุธยา	เกาะเรียน	7	667	7	384	1045	✓	
พระนครศรีอยุธยา	คลองตะเคียน	13	992	9	462	1996	✓	
พระนครศรีอยุธยา	สวนพริก(บพน)	3	674	3	610	1790	✓	
พระนครศรีอยุธยา	ไผ่ลิง(วพญ)	3	2187	0	0	0		
พระนครศรีอยุธยา	วัดตูม	5	1392	4	129	464	✓	
พระนครศรีอยุธยา	สำเภาล่ม	11	1391	9	764	2805	✓	
พระนครศรีอยุธยา	บ้านเกาะ	7	1292	7	1515	3276	✓	
พระนครศรีอยุธยา	สวนพริก	3	422	3	228	912		
พระนครศรีอยุธยา	บ้านรุน	4	358	4	321	903	✓	
พระนครศรีอยุธยา	บ้านป้อม	11	1779	10	177	574	✓	
พระนครศรีอยุธยา	ภูเขาทอง	4	553	4	485	2147	✓	
พระนครศรีอยุธยา	ลุมพลี	6	1034	6	492	2149	✓	
พระนครศรีอยุธยา	ไผ่ลิง	4	2106	0	0	0		
พระนครศรีอยุธยา	ปากกราน	14	1392	4	170	721	✓	
พระนครศรีอยุธยา	บ้านใหม่	9	1274	9	806	2458	✓	
พระนครศรีอยุธยา	หันตรา	6	1625	1	8	43	✓	
พระนครศรีอยุธยา	คลองสระบัว	6	1017	6	805	3279	✓	

อำเภอ	ตำบล	จำนวนทั้งหมด		จำนวนที่ได้รับผลกระทบ			มีการประกาศเขตพื้นที่ประสบภัย	มีการประกาศเขตให้ความช่วยเหลือผู้ประสบภัยพิบัติ
		หมู่บ้าน	หลังคาเรือน	หมู่บ้าน	หลังคาเรือน	ประชากร (คน)		
พระนครศรีอยุธยา	คลองสวนพลู	4	2536	0	0	0	✓	
ท่าเรือ	ท่าหลวง	5	857	3	97	211	✓	
ท่าเรือ	จำปา	5	636	5	98	171	✓	
ท่าเรือ	ศาลาลอย	8	567	7	97	229	✓	
ท่าเรือ	ศาลาลอย	7	709	6	44	114	✓	
ท่าเรือ	วังแดง	8	900	4	188	287	✓	
ท่าเรือ	โพธิ์เอน	3	420	3	85	226	✓	
ท่าเรือ	โพธิ์เอน	3	505	3	78	242	✓	
ท่าเรือ	ปากท่า	8	771	6	96	295	✓	
ท่าเรือ	ท่าเจ้าสนุก	9	1106	9	114	324	✓	
ท่าเรือ	ท่าเรือ	7	2111	7	184	451	✓	
ท่าเรือ	ท่าเรือ	9	2254	7	114	441	✓	
ท่าเรือ	หนองขนาก	10	1164	3	0	0	✓	
นครหลวง	นครหลวง	9	1568	8	131	430	✓	
นครหลวง	ท่าช้าง	8	1314	8	484	1840	✓	
นครหลวง	บ่อโพรง (ม 1-7)	7	1872	4	198	526	✓	
นครหลวง	บ้านซึ้ง	7	1003					
นครหลวง	ปากจั่น	6	974	6	183	771	✓	
นครหลวง	บางระกำ	6	1084	5	151	262	✓	
นครหลวง	บางพระครู	4	674	4	153	393	✓	
นครหลวง	แม่ลา	6	548	6	87	271		
นครหลวง	หนองปลิง	5	562				✓	
นครหลวง	สามไถ	4	363	3	224	786	✓	
นครหลวง	คลองสะแก	5	515	4	77	302	✓	
นครหลวง	พระนอน	7	543	6	209	939	✓	
บางไทร	บางไทร	10	1569	10	809	1918	✓	
บางไทร	ไม้ตรา	13	1316	10	409	1243	✓	
บางไทร	กระแซง	5	442	5	167	603	✓	
บางไทร	บ้านกลิ้ง	9	445	1	36	140	✓	
บางไทร	แคออก	4	432	4	230	754	✓	

อำเภอ	ตำบล	จำนวนทั้งหมด		จำนวนที่ได้รับผลกระทบ			มีการประกาศเขตพื้นที่ประสบภัย	มีการประกาศเขตให้ความช่วยเหลือผู้ประสบภัยพิบัติ
		หมู่บ้าน	หลังคาเรือน	หมู่บ้าน	หลังคาเรือน	ประชากร (คน)		
บางไทร	ข้างน้อย	5	292	5	105	372	✓	
บางไทร	บ้านแปง	3	227	3	182	562	✓	
บางไทร	สนามไชย	8	636	8	368	1218	✓	
บางไทร	โคกช้าง	7	761	7	255	1200	✓	
บางไทร	บ้านม้า	8	1056	4	155	528	✓	
บางไทร	หน้าไม้	4	235	4	170	686	✓	
บางไทร	กกแก้วบูรพา	6	560	6	124	503		
บางไทร	บางพลี	5	628	5	350	490	✓	
บางไทร	ไผ่พระ	8	546	8	161	350		
บางไทร	บ้านเกาะ	6	407	6	393	1210	✓	
บางไทร	ห่อหมก	4	490	4	207	681	✓	
บางไทร	แคตก	5	299	5	239	956	✓	
บางไทร	ข้างเหล็ก	4	374	4	270	864	✓	
บางไทร	บางยี่โท	5	455	5	358	1156	✓	
บางไทร	ราชคราม	5	669	5	213	800	✓	
บางไทร	ข้างใหญ่	3	809	2	82	229	✓	
บางไทร	ข้างใหญ่ (คัคณางค์)	1	369	1	29	120	✓	
บางไทร	โพธิ์แดง	4	355	4	125	486	✓	
บางไทร	เชียงรากน้อย	4	389	4	106	156	✓	
บางบาล	วัดตะกุก	9	515	9	526	1518	✓	✓
บางบาล	ทางช้าง	6	322	6	282	684	✓	✓
บางบาล	บางหลวง	5	275	5	287	852	✓	✓
บางบาล	พระขาว	7	1211	7	378	1333	✓	✓
บางบาล	บ้านคลัง	7	593	7	593	2255	✓	✓
บางบาล	บางหลวงโดด	4	206	4	207	560	✓	✓
บางบาล	มหาพรหมณ์	10	1299	2	29	98	✓	
บางบาล	บางหัก	8	423	8	439	1061	✓	✓
บางบาล	บางชะนี	5	542	5	452	1491	✓	✓
บางบาล	ไทรน้อย	10	670	10	325	975	✓	✓
บางบาล	บ้านกุ่ม	9	1210	9	863	3731	✓	✓
บางบาล	บางบาล	5	305	5	268	869	✓	✓
บางบาล	กบเจา	8	647	8	599	1874	✓	✓

อำเภอ	ตำบล	จำนวนทั้งหมด		จำนวนที่ได้รับผลกระทบ			มีการประกาศ เขตพื้นที่ ประสบภัย	มีการประกาศ เขตให้ความช่วยเหลือ ผู้ประสบภัยพิบัติ
		หมู่บ้าน	หลังคาเรือน	หมู่บ้าน	หลังคาเรือน	ประชากร (คน)		
บางบาล	วัดยม	5	586	5	586	1885	✓	✓
บางบาล	น้ำเต้า	8	841	8	603	2006	✓	✓
บางบาล	สะพานไทย	5	720	5	382	1329	✓	✓
บางปะอิน	เกาะเกิด	7	611	7	474	1877	✓	
บางปะอิน	บ้านพลับ	5	484	5	453	1913	✓	
บางปะอิน	บ้านแปง	4	499	3	368	1598	✓	
บางปะอิน	วัดยม	8	773	7	416	1248	✓	
บางปะอิน	ตลาดเกรียบ	8	719	7	445	1461	✓	
บางปะอิน	บางประแดง	9	531	8	417	1210	✓	
บางปะอิน	บางกระสั้น	17	4587	15	439	882	✓	
บางปะอิน	ขนอนหลวง	5	526	5	486	1738	✓	
บางปะอิน	บ้านโพ	9	669	9	775	2990	✓	
บางปะอิน	บ้านเลน	12	2190	12	1923	6805	✓	
บางปะอิน	คลองจิก	8	4819	2	77	267	✓	
บางปะอิน	บ้านหว่า	7	895	4	240	738	✓	
บางปะอิน	บ้านกรด	5	1399	1	6	20		
บางปะอิน	คู้้งลาน	5	1170	5	35	75		
บางปะอิน	ตลิ่งชัน	6	1710	2	8	41		
บางปะอิน	บ้านสร้าง	8	3938	4	21	65		
บางปะอิน	เชียงรากน้อย	12	798	1	12	25		
ผักไห่	นาคู	8	523	6	58	81	✓	✓
ผักไห่	หนองน้ำใหญ่	11	1517	12	914	2691	✓	✓
ผักไห่	บ้านแค	8	913	8	119	447	✓	✓
ผักไห่	ลาดน้ำเค็ม	6	240	6	131	419	✓	✓
ผักไห่	ท่าดินแดง	8	540	8	431	1132	✓	✓
ผักไห่	ดอนลาน	6	560	0	0	0		
ผักไห่	กุฎี	12	693	12	693	1101	✓	✓
ผักไห่	ลำตะเคียน	5	401	5	204	619	✓	✓
ผักไห่	โคกช้าง	5	445	0	0	0	✓	✓
ผักไห่	จักราช	6	667	1	5	14	✓	✓
ผักไห่	ผักไห่	12	1193	11	352	861	✓	✓

อำเภอ	ตำบล	จำนวนทั้งหมด		จำนวนที่ได้รับผลกระทบ			มีการประกาศ เขตพื้นที่ ประสบภัย	มีการประกาศ เขตให้ความช่วยเหลือ ผู้ประสบภัยพิบัติ
		หมู่บ้าน	หลังคาเรือน	หมู่บ้าน	หลังคาเรือน	ประชากร (คน)		
ผักไห่	ลาดชิด	10	936	10	656	1328	✓	✓
ผักไห่	หน้าโคก	7	622	3	29	83	✓	✓
ผักไห่	อมฤต	11	520	11	237	629	✓	✓
ผักไห่	บ้านใหญ่	6	567	6	104	286	✓	✓
ผักไห่	ศาลาน	7	746	7	347	935	✓	✓
บางปะหัน	ต.บางปะหัน	7	1060	5	346	998	✓	
บางปะหัน	ต.ขยาย	6	485	6	215	674	✓	
บางปะหัน	ต.บางเดื่อ	6	556	2	18	52		
บางปะหัน	ต.เสาชิง	5	801	3	234	790	✓	
บางปะหัน	ต.ทางกลาง	4	402	4	111	428		
บางปะหัน	ต.บางเพลิง	3	432	1	20	61	✓	
บางปะหัน	ต.หันสัง	7	1101	-				
บางปะหัน	ต.บางนางร้า	5	552	1	52	144	✓	
บางปะหัน	ต.ตานิม	4	500	-				
บางปะหัน	ต.ทับน้ำ	5	811	5	108	275		
บางปะหัน	ต.บ้านม้า	4	386	-				
บางปะหัน	ต.ขวัญเมือง	5	961	5	164	467	✓	
บางปะหัน	ต.บ้านลี	5	520	-				
บางปะหัน	ต.โพธิ์สามต้น	8	980	3	218	759	✓	
บางปะหัน	ต.พุกเตา	12	901	7	66	231		
บางปะหัน	ต.ตาลเอน	3	256	3	234	693	✓	
บางปะหัน	ต.บ้านขลื่อ	5	597	5	396	1287	✓	
เสนา	มารวิชัย	5	675					
เสนา	บางนมโค	11	3784	10	694	2481	✓	✓
เสนา	สามก้อ	8	2614	7	452	1502		
เสนา	บ้านแพน	9	860	2	55	155	✓	✓
เสนา	หัวเวียง	13	1126	13	1069	3348	✓	✓
เสนา	บ้านโพธิ์	12	922	12	592	1554	✓	✓
เสนา	รางจรเข้	7	110	7	459	1416	✓	✓
เสนา	บ้านกระทุ่ม	10	562	10	528	1514	✓	✓
เสนา	บ้านแถว	6	846	6	241	950		

1.3 การจัดตั้งศูนย์พักพิง (ถ้ามี)

ที่	ชื่อศูนย์พักพิง	จำนวนผู้รับบริการ	รายละเอียด
1			
2			
3			

1.4 ผลกระทบทางด้านชีวิต

ประชาชน

ที่	ด้านชีวิต	จำนวน(ราย)	รายละเอียด / ระบุสาเหตุ
1	1.เสียชีวิต	5	1.จมน้ำ เสียชีวิต 28 ก.ย.64 เพศชาย อายุ 84 ปี หมู่ 4 ต.ลาดชิด อ.ผักไห่
			2.จมน้ำ เสียชีวิต 4 ต.ค.64 เพศชาย อายุ 24 ปี หมู่ 3 ต.บ้านแปง อ.บางปะอิน
			3.จมน้ำ เสียชีวิต 6 ต.ค.64 เพศชาย อายุ 61 ปี หมู่ 3 ต.บางชะนี อ.บางบาล
			4.ไฟฟ้าดูด เสียชีวิต 3 ต.ค.64 เพศชาย อายุ 21 ปี หมู่ 2 ต.วังแดง อ.ท่าเรือ
			5.จมน้ำ เสียชีวิต 10 ต.ค.64 เพศหญิง อายุ 88 ปี หมู่ 4 ต.สามกอ อ.เสนา
2	2.ได้รับบาดเจ็บ		

บุคลากรในสังกัดกระทรวงสาธารณสุข

ที่	ด้านชีวิต	จำนวน(ราย)	รายละเอียด / ระบุสาเหตุ
1	1.เสียชีวิต		
2	2.ได้รับบาดเจ็บ		

ทะเบียนผู้เสียชีวิตจากอุทกภัย จังหวัดพระนครศรีอยุธยา

ที่	วันที่ รายงาน	ชื่อ - สกุล	เพศ	อายุ	เชื้อชาติ	บ้านเลขที่	หมู่	ตำบล	อำเภอ	อาชีพ/ ลักษณะงานที่ทำ	วันที่ เกิดเหตุ	วันที่ ตาย	วันที่ พบศพ	วันที่ น้ำเริ่มท่วม ในรอบปัจจุบัน
1	29 ก.ย. 64		ชาย	84	ไทย		4	ลาดชิด	ผักไห่	-	28 ก.ย. 64	28 ก.ย. 64	28 ก.ย. 64	20 ก.ย. 64
		โรคประจำตัว ความพิการ สาเหตุ / รายละเอียดการเสียชีวิต สถานที่เสียชีวิต / สถานที่พบศพ	โรคเบาหวาน โรคความดันโลหิต โรคหัวใจ จมน้ำ หน้าบ้านตนเอง ประวัติการดื่มสุรา ไม่มี ความเชี่ยวชาญ/ความลึกของน้ำจุดเกิดเหตุ ลึกประมาณ 2 เมตร น้ำไหลแรงมาก											
2	5 ต.ค. 64		ชาย	24	ไทย		3	บ้านแปง	บางปะอิน	ไม่ทราบ	4 ต.ค. 64	4 ต.ค. 64	4 ต.ค. 64	17 ก.ย. 64
		โรคประจำตัว ความพิการ สาเหตุ / รายละเอียดการเสียชีวิต สถานที่เสียชีวิต / สถานที่พบศพ	ไม่มี รอมลชั้นสูตร พื้นที่น้ำใกล้บ้านพัก ประวัติการดื่มสุรา ไม่มี ความเชี่ยวชาญ/ความลึกของน้ำจุดเกิดเหตุ ประมาณ 2 เมตร											
3	7 ต.ค. 64		ชาย	61	ไทย		3	บางชะนี	บางบาล	ไม่ได้ทำงาน	6 ต.ค. 64	6 ต.ค. 64	6 ต.ค. 64	24 ก.ย. 64
		โรคประจำตัว ความพิการ สาเหตุ / รายละเอียดการเสียชีวิต สถานที่เสียชีวิต / สถานที่พบศพ	วัยโรครักษาหายแล้ว /ติดแอลกอฮอล์ จมน้ำขาดอากาศหายใจ หมู่ 3 ตำบลบางชะนี/ใต้ถุนบ้านเลขที่ 53 หมู่ 3 ตำบลบางชะนี ประวัติการดื่มสุรา ดื่มทุกวัน ความเชี่ยวชาญ/ความลึกของน้ำจุดเกิดเหตุ ไหลแรง/ 170 ซม.											
4	8 ต.ค. 64		ชาย	21	ไทย		2	วังแดง	ท่าเรือ	รับจ้าง	3 ต.ค. 64	3 ต.ค. 64	3 ต.ค. 64	2 ต.ค. 64
		โรคประจำตัว ความพิการ สาเหตุ / รายละเอียดการเสียชีวิต สถานที่เสียชีวิต / สถานที่พบศพ	ไม่มี โดนไฟฟ้าดูดขณะเข็นรถไถขึ้นจากนาลึกประมาณหัวเข่า หงายหลังล้มลง หมดสติ 116 ม.2 ต.วังแดง ประวัติการดื่มสุรา ไม่มี ความเชี่ยวชาญ/ความลึกของน้ำจุดเกิดเหตุ ประมาณ 30-40 เมตร											

ทะเบียนผู้เสียชีวิตจากอุทกภัย จังหวัดพระนครศรีอยุธยา

ที่	วันที่ รายงาน	ชื่อ - สกุล	เพศ	อายุ	เชื้อชาติ	บ้านเลขที่	หมู่	ตำบล	อำเภอ	อาชีพ/ ลักษณะงานที่ทำ	วันที่ เกิดเหตุ	วันที่ ตาย	วันที่ พบศพ	วันที่ น้ำเริ่มท่วม ในรอบปัจจุบัน
5	10 ต.ค. 64		หญิง	88	ไทย		5	สามกอ	เสนา	ไม่ได้ประกอบอาชีพ	10 ต.ค. 64	10 ต.ค. 64	10 ต.ค. 64	27 ก.ย. 64

โรคประจำตัว ความพิการ ความดันโลหิตสูง ประวัติการดื่มสุรา ไม่ดื่ม ความเชี่ยวชาญ/ความลึกของน้ำจุดเกิดเหตุ 80 ซม.

สาเหตุ / รายละเอียดการเสียชีวิต พลัดตกบ้าน

สถานที่เสียชีวิต / สถานที่พบศพ บ้าน ม.5 ต.สามกอ อ.เสนา จ.อยุธยา




1.5 สถานบริการสาธารณสุขที่ได้รับผลกระทบ จำนวน 34 แห่ง





ระดับ 1 หมายถึง น้ำท่วมบริเวณรอบนอกอาคารหรือท่วมทางเข้าออก เปิดให้บริการตามปกติ












ระดับ 2 หมายถึง น้ำท่วมสถานบริการ เปิดให้บริการได้





ระดับ 3 หมายถึง น้ำท่วมสถานบริการ เปิดให้บริการได้ เพิ่มจุดบริการเพื่อความสะดวกกับผู้รับบริการ

ระดับ 4 หมายถึง น้ำท่วมสถานบริการไม่สามารถให้บริการได้ ย้ายสถานที่ให้บริการ





ที่	อำเภอ	ชื่อสถานบริการ	ผลกระทบที่ได้รับ	สถานะการให้บริการ			จุดให้บริการทดแทน (กรณี ปิดให้บริการ)	ระดับ
				เปิดปกติ	เปิดบางส่วน	ปิดบริการ		
1	บางบาล	รพ.สต.วัดตะกุก	น้ำท่วมพื้นที่ชั้นล่าง ระดับน้ำลึก 200 ซม. เปิดให้บริการชั้น 2 ของอาคาร รพ.สต. 		✓		จุดพักริมทาง	3
2	บางบาล	รพ.สต.บางหลวงโตด	น้ำท่วมพื้นที่ชั้นล่าง ระดับน้ำ 200 ซม. เปิดให้บริการชั้น 2 ของอาคาร รพ.สต. 		✓		จุดพักริมทาง	3
3	บางบาล	รพ.สต.บางบาล	น้ำท่วมพื้นที่ชั้นล่าง ระดับน้ำ 110 ซม. เปิดให้บริการชั้น 2 ของอาคาร รพ.สต.และจุดพักริมทาง 		✓		จุดพักริมทาง	3





ที่	อำเภอ	ชื่อสถานบริการ	ผลกระทบที่ได้รับ	สถานะการให้บริการ			จุดให้บริการทดแทน (กรณี ปิดให้บริการ)	ระดับ
				เปิดปกติ	เปิดบางส่วน	ปิดบริการ		
4	บางบาล	รพ.สต.บางหัก	น้ำท่วมพื้นที่ชั้นล่าง ระดับน้ำ 70 ซม. เปิดให้บริการชั้น 2 ของอาคาร รพ.สต. 		✓		จุดพักริมทาง	3
5	บางบาล	รพ.สต.บางชะนี	น้ำท่วมพื้นที่ชั้นล่าง ระดับน้ำ 90 ซม. เปิดให้บริการชั้น 2 ของอาคาร รพ.สต. 		✓		จุดพักริมทาง	3
6	บางบาล	รพ.สต.บ้านกุ่ม	น้ำท่วมพื้นที่ชั้นล่าง รพ.สต.บ้านกุ่ม ระดับน้ำ 110 ซม. เปิดให้บริการชั้น 2 ของอาคาร รพ.สต. 		✓			3
7	บางบาล	รพ.สต.วัดยม	น้ำท่วมพื้นที่ชั้นล่าง รพ.สต.วัดยม ระดับน้ำ 130 ซม. เปิดให้บริการชั้น 2 ของอาคาร รพ.สต. 		✓			2





ที่	อำเภอ	ชื่อสถานบริการ	ผลกระทบที่ได้รับ	สถานะการให้บริการ			จุดให้บริการทดแทน (กรณี ปิดให้บริการ)	ระดับ
				เปิดปกติ	เปิดบางส่วน	ปิดบริการ		
8	บางบาล	รพ.สต.น้ำเต้า	น้ำท่วมพื้นที่ชั้นล่าง ระดับน้ำ 10 ซม. เปิดให้บริการชั้น 2 ของอาคาร รพ.สต.และจุดพักริมทาง  		✓		จุดพักริมทาง	3
9	บางบาล	รพ.สต.ทางช้าง	น้ำท่วมบริเวณรอบนอกอาคาร/ท่วมทางเข้าออก เปิดให้บริการตามปกติและจุดพักริมทาง   	✓			จุดพักริมทาง	1
10	บางบาล	รพ.สต.บ้านคลัง	น้ำท่วมบริเวณรอบนอกอาคาร/ท่วมทางเข้าออก เปิดให้บริการตามปกติ   	✓				1
11	เสนา	รพ.สต.หัวเวียง	น้ำท่วมพื้นที่ในอาคารประมาณ 10 ซม. ท่วมพื้นนอกอาคาร ประมาณ 30 ซม.   	✓				1




ที่	อำเภอ	ชื่อสถานบริการ	ผลกระทบที่ได้รับ	สถานะการให้บริการ			จุดให้บริการทดแทน (กรณี ปิดให้บริการ)	ระดับ
				เปิดปกติ	เปิดบางส่วน	ปิดบริการ		
12	บางไทร	รพ.สต.แคตก	น้ำท่วมสถานบริการ เพิ่มจุดบริการศาลาเอนกประสงค์ หมู่ 3 		✓		ศาลาเอนกประสงค์ หมู่ 3	3
13	บางไทร	รพ.สต.โพธิ์แดง	น้ำท่วมสถานบริการ เปิดให้บริการตามปกติ 	✓				2
14	บางไทร	รพ.สต.กระแซง	น้ำท่วมสถานบริการ เปิดให้บริการตามปกติ 	✓				2
15	บางไทร	รพ.สต.แคออก	น้ำท่วมสถานบริการ เพิ่มจุดบริการเพื่อความสะดวกกับผู้ใช้บริการ ริมถนนหน้า รพ.สต. 	✓			ริมถนนหน้า รพ.สต.	3

ที่	อำเภอ	ชื่อสถานบริการ	ผลกระทบที่ได้รับ	สถานะการให้บริการ			จุดให้บริการทดแทน (กรณี ปิดให้บริการ)	ระดับ
				เปิดปกติ	เปิดบางส่วน	ปิดบริการ		
16	บางไทร	รพ.สต.บ้านเกาะ	น้ำท่วมบริเวณรอบนอกอาคารหรือท่วมทางเข้าออก 	✓				1
17	บางไทร	รพ.สต.ช้างน้อย	น้ำท่วมสถานบริการ เปิดให้บริการตามปกติ เพิ่มจุดบริการเพื่อความสะอาดกับผู้รับบริการ 		✓		ที่ทำการกำนัน หมู่ 2	3
18	บางไทร	สสอ.บางไทร	น้ำท่วมบริเวณรอบนอกอาคารหรือท่วมทางเข้าออก 	✓				1
19	บางปะอิน	รพ.สต.บ้านโพ	น้ำท่วมบริเวณรอบนอกอาคาร บ้านพัก และทางเข้าออก 	✓				2

ที่	อำเภอ	ชื่อสถานบริการ	ผลกระทบที่ได้รับ	สถานะการให้บริการ			จุดให้บริการทดแทน (กรณี ปิดให้บริการ)	ระดับ
				เปิดปกติ	เปิดบางส่วน	ปิดบริการ		
20	บางปะอิน	รพ.สต.ชนอนหลวง	น้ำท่วมบริเวณรอบนอกอาคาร บ้านพัก และทางเข้าออก 	✓				1
21	บางปะอิน	รพ.สต.บางประแดง	น้ำท่วมบริเวณรอบนอกอาคาร บ้านพัก และทางเข้าออก 	✓				1
22	บางปะอิน	รพ.สต.บ้านแปง2	น้ำท่วมบริเวณอาคารหลังเก่า เปิดให้บริการตามปกติ 	✓				1
23	บางปะอิน	รพ.สต.บ้านพลับ	น้ำท่วมบริเวณอาคารหลังเก่า เปิดให้บริการตามปกติ 	✓				1

ที่	อำเภอ	ชื่อสถานบริการ	ผลกระทบที่ได้รับ	สถานะการให้บริการ			จุดให้บริการทดแทน (กรณี ปิดให้บริการ)	ระดับ
				เปิดปกติ	เปิดบางส่วน	ปิดบริการ		
24	บางปะอิน	รพ.สต.เกาะเกิด	น้ำท่วมบริเวณรอบนอกอาคาร บ้านพัก และทางเข้าออก 	✓				1
25	พระนครศรีอยุธยา	รพ.สต.บ้านป้อม	น้ำท่วมภายในอาคาร ระดับน้ำ สูง 30 เซนติเมตร ไม่สามารถให้บริการได้ 			✓	อบต.บ้านป้อม	4
26	พระนครศรีอยุธยา	รพ.สต.ปากกราน	น้ำท่วมด้านบริเวณหลังอนามัย และทางด้านข้างอนามัย ส่วนภายในอาคารยังไม่ได้รับผลกระทบ 	✓				1
27	พระนครศรีอยุธยา	รพ.สต.คลองตะเคียน	น้ำเข้าทางด้านหน้าข้ามฝั่งถนนเล็กน้อย แต่ยังไม่ถึงตัวอาคาร เปิดให้บริการตามปกติ 	✓				1

ที่	อำเภอ	ชื่อสถานบริการ	ผลกระทบที่ได้รับ	สถานะการให้บริการ			จุดให้บริการทดแทน (กรณี ปิดให้บริการ)	ระดับ
				เปิดปกติ	เปิดบางส่วน	ปิดบริการ		
28	พระนครศรีอยุธยา	รพ.สต.สำเภาล่ม	น้ำท่วมด้านบริเวณหลังอนามัย และบ้านพักอนามัย ส่วนภายในอาคารยังไม่ได้รับผลกระทบ 	✓				1
29	พระนครศรีอยุธยา	รพ.สต.เกาะเรียน	น้ำเข้าทางด้านหน้าข้ามฝั่งถนนเล็กน้อย แต่ยังไม่ถึงตัวอาคาร เปิดให้บริการตามปกติ 	✓				1
30	ท่าเรือ	รพ.สต.วังแดง	น้ำท่วมชั้นล่างบริเวณพื้น และรอบอาคาร 	✓				2
31	นครหลวง	รพ.สต.แม่ลา	ท่วมรอบนอก และในบริเวณ รพ.สต.บางส่วนเล็กน้อย แต่ไม่กระทบกับการให้บริการ 	✓				2

ที่	อำเภอ	ชื่อสถานบริการ	ผลกระทบที่ได้รับ	สถานะการให้บริการ			จุดให้บริการทดแทน (กรณี ปิดให้บริการ)	ระดับ
				เปิดปกติ	เปิดบางส่วน	ปิดบริการ		
32	บางซ้าย	รพ.สต.ปลายกลัด	น้ำท่วมบริเวณรอบนอกอาคาร สถานที่จอดรถ และ ที่พักขยะติดเชื้อ ศาลาพักผ่อนสำหรับประชาชน 	✓				1
33	บางซ้าย	รพ.สต.ทางหลวง	น้ำท่วมบริเวณรอบนอกอาคารหรือท่วมทางเข้าออก เปิดให้บริการตามปกติ 	✓				1
34	ผักไห่	รพ.สต.กุฎี	น้ำท่วมบริเวณรอบนอกอาคารหรือท่วมทางเข้าออก เปิดให้บริการตามปกติ 	✓				2

2.การดำเนินการด้านการแพทย์และสาธารณสุข

2.1 ทีมปฏิบัติการด้านการแพทย์

ที่	สถานที่ให้บริการ	Thailand EMT	MERT	Mini MERT	หน่วยแพทย์ /SRRT	CDCU/ JIT	MCATT	SEhRT	MSERT

2.2 ผลการดำเนินงานทีมปฏิบัติการด้านการแพทย์

การให้บริการทางการแพทย์

ที่	รายชื่อหน่วย/ทีม	จุดให้บริการ	การให้บริการทางการแพทย์ (ราย)						รวม (ราย)
			เยี่ยมบ้าน	แจกยา	ให้สุขศึกษา	ตรวจรักษา	ประเมินสุขภาพจิต	การส่งต่อ	
1	รพ.สต.ช่างเหล็ก	หมู่ 4 ต.ช่างเหล็ก			6	28			28
2									
3									
4									
5									
6									
7									
8									
9									
10									
11									
12									

การเจ็บป่วยที่พบจากการให้บริการตรวจรักษา

จำนวน 130 ราย

ลำดับ	รายละเอียดการตรวจโรค	ราย	
1	ระบบทางเดินหายใจ	2	
2	ระบบผิวหนัง เช่น แผล ผื่นคัน	9	
3	ระบบทางเดินอาหาร		
4	ระบบกล้ามเนื้อและกระดูก	2	
5	ระบบตา หู คอ จมูก		
6	ปวดศีรษะ เวียนศีรษะ	2	
7	อุบัติเหตุที่เกิดจากสาธารณภัย เช่น จมน้ำ ไฟฟ้าช็อต ไฟไหม้ เป็นต้น		
8	ไข้เลือดออก		
9	อุจจาระร่วงเฉียบพลัน /อาหารเป็นพิษ		
10	น้ำกัดเท้า	105	
11	เหนื่อย อ่อนเพลีย		
12	โรคที่เกิดจากการติดเชื้อไวรัส		
13	อื่นๆ ระบุ.....	10	

การส่งต่อ จำนวน ราย

ลำดับ	รพ.นำส่ง	อาการที่นำส่ง
1		
2		

การประเมินสุขภาพจิต

จำนวน ผู้เข้ารับ บริการ (ราย)	ผลการให้บริการ (ราย)			
	ภาวะปกติ	ภาวะเครียดระดับมากขึ้นไป	ภาวะเสี่ยงต่อภาวะซึมเศร้า	ภาวะเสี่ยงต่อการฆ่าตัวตาย

3.ความต้องการขอรับการสนับสนุนจากส่วนกลาง

3.1 การขอรับการสนับสนุนเงินอุดหนุนโครงการเพื่อช่วยเหลือผู้ประสบภัยกรณีฉุกเฉิน กระทรวงสาธารณสุข

- ไม่มีการขอรับการสนับสนุนเงินอุดหนุนโครงการฯ
- มีการขอรับการสนับสนุนเงินอุดหนุนโครงการฯ

หมายเหตุ : กรณีที่มีการขอรับการสนับสนุนเงินอุดหนุนโครงการเพื่อช่วยเหลือผู้ประสบภัยกรณีฉุกเฉิน กระทรวงสาธารณสุข ต้องเป็นไปตามหลักเกณฑ์ที่กำหนด โดยต้องมีการประกาศเขตให้ความช่วยเหลือผู้ประสบภัยพิบัติกรณีฉุกเฉินระดับจังหวัด และ ต้องมีมติจากการประชุมคณะกรรมการให้ความช่วยเหลือผู้ประสบภัยพิบัติจังหวัด (ก.ช.ภ.จ.) ให้ขอรับการสนับสนุนจากกระทรวงสาธารณสุข ทั้งนี้ให้ดำเนินการตามแนวปฏิบัติฯ ตาม QR Code ที่ปรากฏด้านล่างนี้



แนวปฏิบัติการขอรับการสนับสนุนเงินอุดหนุนโครงการ

เพื่อช่วยเหลือผู้ประสบภัยกรณีฉุกเฉิน กระทรวงสาธารณสุข

3.2 ความต้องการขอรับการสนับสนุนทีมปฏิบัติการด้านการแพทย์

- ไม่ต้องการ
- ต้องการ จำนวน.....ทีม

ลำดับ	ทีมปฏิบัติการ	สถานที่ให้บริการ
1		
2		

ผู้รายงาน กลุ่มงานพัฒนายุทธศาสตร์สาธารณสุข

หน่วยงาน สำนักงานสาธารณสุขจังหวัดพระนครศรีอยุธยา

โทรศัพท์ติดต่อ 035-241520 ต่อ 123 106

5. ความต้องการสนับสนุนเวชภัณฑ์ วัสดุอุปกรณ์

		วันที่ร้องขอ	12 ต.ค. 64	12 ต.ค. 64	12 ต.ค. 64	11 ต.ค. 64	7 ต.ค. 64
วันที่รายงาน 12 ตุลาคม 2564	หน่วยงาน	สสอ.บางไทร	สสอ.บางปะหัน	สสอ.เสนา	สสอ.บางปะอิน	สสอ.อยุธยา	
	ผู้ประสาน	จันน์จรัส	ธเนศ	นพดล	อนุสรณ์	ชนม์นิภา	
	โทรศัพท์	089-9017597	084-1084414	092-4615426	081-3740254	083-6942221	
	รายการ	หน่วย	จำนวน	จำนวน	จำนวน	จำนวน	จำนวน
1.คลอรีนเม็ด/น้ำ/ผง	กิโลกรัม	5	7				
2.สารส้ม	กิโลกรัม	40	10			60	
3. E.M.	ขวด	220	23			20	
4.เครื่องยั้งซีฟ / ถังยั้งซีฟ	ชุด / ถัง	210	784			100 ถัง	
5.รองเท้ายาง	คู่	65	37			20	
6.น้ำดื่ม	โหล	220	20				
7.เรือพาย + พาย	ลำ	1	6				
8.เรือท้องแบนติดเครื่อง	ลำ	1	1				
9.ถุงดำ	แพค	110	87			200	
10.ยาทากันยุง	ซอง	2610	970			3,000	
11.มุ้ง	หลัง	55	3	50			
12.ส้วมลอยน้ำ	หลัง		6				
13.เสื้อชูชีพ	ตัว	113	33	100	20	6	
14.ยาน้ำกัดเท้า	กระปุก	149	41	60	100	350	
15.ยาตำราหลวง/ยาชุดน้ำท่วม	ชุด	2580	898	5,250	800	2,500	
16.ยาทาแก้คันคัน	โหล	228	77		40	10	
17.ยาหยอดตา	โหล	1	16				
18.เซรุ่มพิษงู	โดส						
19.ยากำจัดแมลงวัน	กระป๋อง/5กิโล	10	6				
20.แผ่นพับน้ำท่วม	แผ่น	530	230			50	
21.คู่มือคำแนะนำป้องกันโรค	เล่ม	530	210			50	
22.น้ำยาล้างจาน	ถัง	50	20				
23.ถุงมือ	กล่อง	119	55			20	
24.Mask	กล่อง	1040	40				
25.ผ้ากันเปื้อนพร้อมหมวก	ชุด	4	6			20	
26.ส้วมกล่อง	กล่อง					50	
27.เก้าอี้ส้วมส่วนตัว	ตัว	2					

5. ความต้องการสนับสนุนเวชภัณฑ์ วัสดุอุปกรณ์

	วันที่ร้องขอ	7 ต.ค. 64	6 ต.ค. 64	6 ต.ค. 64	5 ต.ค. 64
วันที่รายงาน 12 ตุลาคม 2564	หน่วยงาน	สสอ.บางบาล	สสอ.ผักไห่	สสอ.บางซ้าย	สสอ.นครหลวง
	ผู้ประสาน	ชาตรี	ชลธิชา	สายพิน	นรเศรษฐ์
	โทรศัพท์	083-0925337	095-8605353	099-251162	081-6364609
	รายการ	หน่วย	จำนวน	จำนวน	จำนวน
1.คลอรีนเม็ด/น้ำ/ผง	กิโลกรัม				
2.สารส้ม	กิโลกรัม	100	5		10 กก
3. E.M.	ขวด			10	10
4.เครื่องยั้งซีฟ / ถังยั้งซีฟ	ชุด / ถัง				
5.รองเท้ายาง	คู่	100	3	5	20
6.น้ำดื่ม	โหล			10	
7.เรือพาย + พาย	ลำ			1	
8.เรือท้องแบนติดเครื่อง	ลำ				
9.ถุงดำ	แพค	50	10	10	20
10.ยาทากันยุง	ซอง	500		100	200
11.มุ้ง	หลัง	50		2	20
12.ส้วมลอยน้ำ	หลัง				
13.เสื้อชูชีพ	ตัว	60	10	5	
14.ยาน้ำกัดเท้า	กระปุก	50	10	3	10
15.ยาตำราหลวง/ยาชุดน้ำท่วม	ชุด	2,000	300	20	200
16.ยาทาแก้ผื่นคัน	โหล	50	20	2	12
17.ยาหยอดตา	โหล	10		2	12
18.เซรุ่มพิษงู	โดส				
19.ยากำจัดแมลงวัน	กระป๋อง/5กิโล			5	
20.แผ่นปับน้ำท่วม	แผ่น		300		
21.คู่มือคำแนะนำป้องกันโรค	เล่ม		15	1	
22.น้ำยาล้างจาน	ถุง		50		
23.ถุงมือ	กล่อง		10	10	
24.Mask	กล่อง		50		
25.ผ้ากันเปื้อนพร้อมหมวก	ชุด				
26.ส้วมกล่อง	กล่อง				100
27.เก้าอี้ส้วมส่วนตัว	ตัว				